
















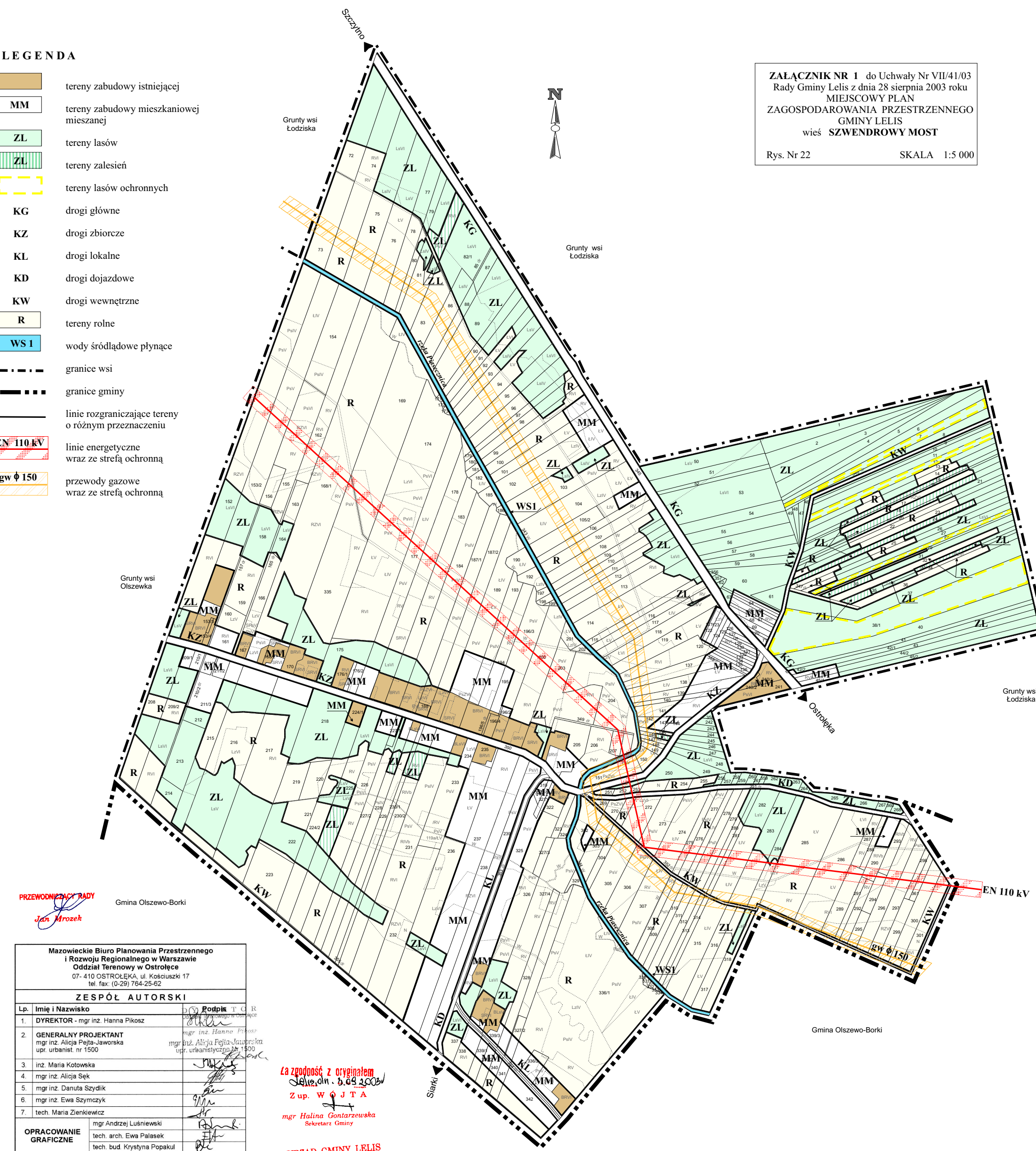


**LEGENDA**

-  tereny zabudowy istniejącej
-  tereny zabudowy mieszkaniowej mieszanej
-  tereny lasów
-  tereny zalesień
-  tereny lasów ochronnych
-  drogi główne
-  drogi zbiorcze
-  drogi lokalne
-  drogi dojazdowe
-  drogi wewnętrzne
-  tereny rolne
-  wody śródlądowe płynące
-  granice wsi
-  granice gminy
-  linie rozgraniczające tereny o różnym przeznaczeniu
-  linie energetyczne wraz ze strefą ochronną
-  przewody gazowe wraz ze strefą ochronną

**ZAŁĄCZNIK NR 1** do Uchwały Nr VII/41/03  
Rady Gminy Lelis z dnia 28 sierpnia 2003 roku  
**MIEJSCOWY PLAN**  
**ZAGOSPODAROWANIA PRZESTRZENNEGO**  
**GMINY LE LIS**  
wieś **SZWENDROWY MOST**  
Rys. Nr 22 SKALA 1:5 000



**PRZEWODNICZY RADY**  
*Jan Mrozek*

<p>Mazowieckie Biuro Planowania Przestrzennego i Rozwoju Regionalnego w Warszawie Oddział Terenowy w Ostrołęce 07-410 OSTROŁĘKA, ul. Kościuszki 17 tel. fax: (0-29) 764-25-62</p>	
<p><b>ZESPÓŁ AUTORSKI</b></p>	
Lp.	Imię i Nazwisko
1.	DYREKTOR - mgr inż. Hanna Pikosz
2.	GENERALNY PROJEKTANT mgr inż. Alicja Pejta-Jaworska upr. urbanist. nr 1500
3.	inż. Maria Kotowska
4.	mgr inż. Alicja Sęk
5.	mgr inż. Danuta Sztylik
6.	mgr inż. Ewa Szyczyk
7.	tech. Maria Zienkiewicz
OPRACOWANIE	mgr Andrzej Luśniewski
GRAFICZNE	tech. arch. Ewa Palasek
	tech. bud. Krystyna Popakul

**Za zgodność z oryginałem**  
*Selwa, dn. 0.09.2003*  
**Z up. W O J T A**  
*mgr Halina Gontarzewska*  
Sekretarz Gminy

**URZĄD GMINY LE LIS**  
07-402 LE LIS  
ul. Szkolna 37  
woj. mazowieckie