

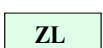











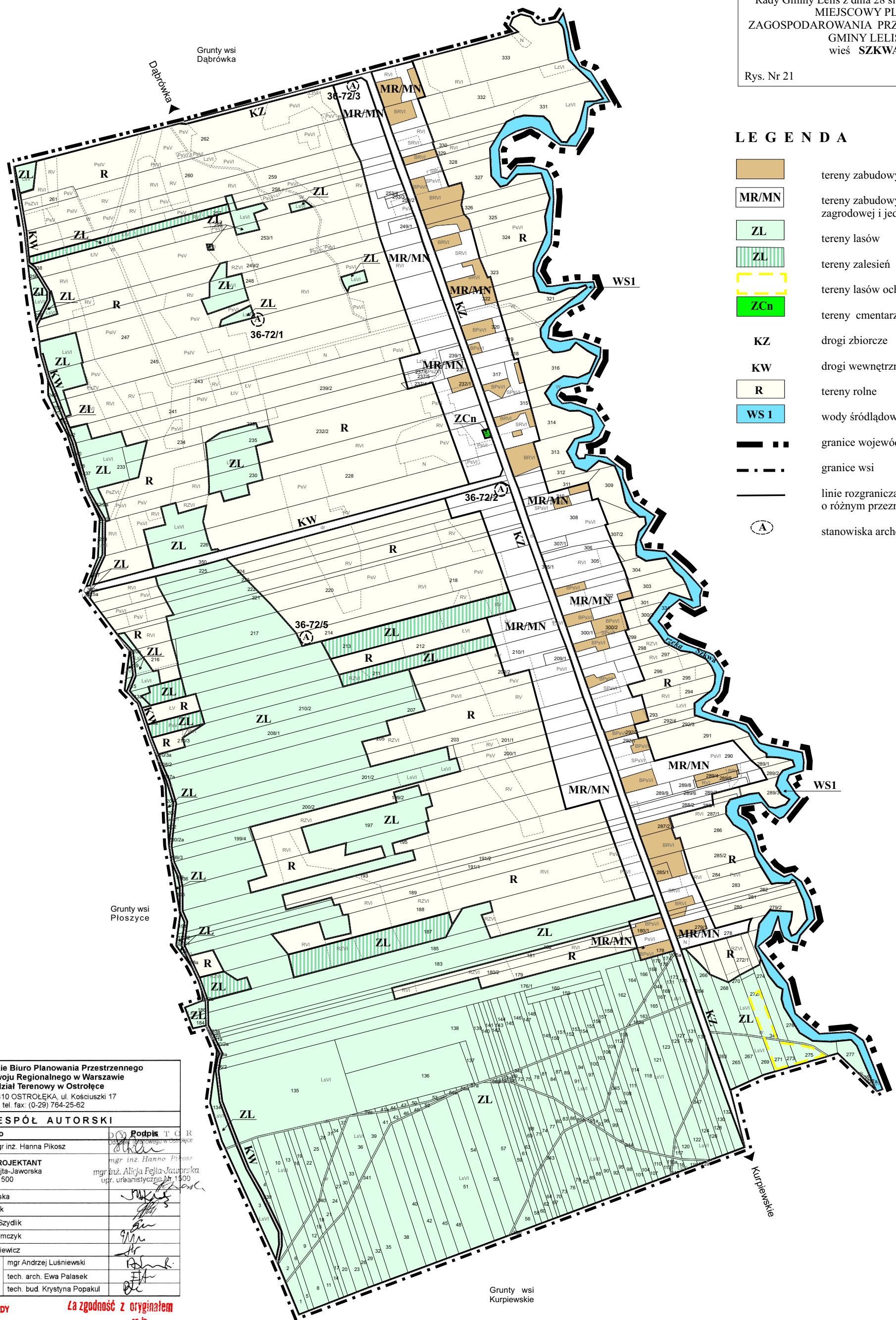


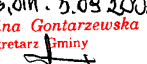



**LEGENDA**

-  tereny zabudowy istniejącej
-  tereny zabudowy mieszkaniowej zagrodowej i jednorodzinnej
-  tereny lasów
-  tereny zalesień
-  tereny lasów ochronnych
-  tereny cmentarzy nieczynnych zabytkowych
-  KZ drogi zbiorcze
-  KW drogi wewnętrzne
-  R tereny rolne
-  WS I wody śródlądowe płynące
-  granice województwa
-  granice wsi
-  linie rozgraniczające tereny o różnym przeznaczeniu
-  A stanowiska archeologiczne



<p>Mazowieckie Biuro Planowania Przemysłowego i Rozwoju Regionalnego w Warszawie Oddział Terenowy w Ostrołęce 07-410 OSTROŁĘKA, ul. Kościuszki 17 tel. fax: (0-29) 764-25-62</p>		
<p><b>ZESPÓŁ AUTORSKI</b></p>		
Lp.	Imię i Nazwisko	Podpis
1.	DYREKTOR - mgr inż. Hanna Pikoż	
2.	GENERALNY PROJEKTANT mgr inż. Alicja Pejta-Jaworska upr. urbanist. nr 1500	
3.	inż. Maria Kotowska	
4.	mgr inż. Alicja Sęk	
5.	mgr inż. Danuta Szydlik	
6.	mgr inż. Ewa Szymczyk	
7.	tech. Maria Zienkiewicz	
OPRACOWANIE	mgr Andrzej Luśniewski	
GRAFICZNE	tech. arch. Ewa Palasek	
	tech. bud. Krystyna Popakul	

PRZEWODNICZY RADY  
 Jan Mrozek

Za zgodność z oryginałem  
Z up. WÓJTA  
Lelis, dn. 3.09.2003r.  
mgr Halina Gontarzewska  
Sekretarz Gminy  


URZĄD GMINY LE LIS  
07-402 LE LIS  
ul. Szkolna 37  
woj. mazowieckie