























ZESPÓŁ AUTORSKI		
Lp.	Imię i Nazwisko	Podpis
1.	DYREKTOR - mgr inż. Hanna Pikoż	<i>[Podpis]</i>
2.	GENERALNY PROJEKTANT mgr inż. Alicja Pałta-Jaworska upr. urbanist. nr 1500	<i>[Podpis]</i>
3.	inż. Maria Kotowska	<i>[Podpis]</i>
4.	mgr inż. Alicja Sęk	<i>[Podpis]</i>
5.	mgr inż. Danuta Szydlak	<i>[Podpis]</i>
6.	mgr inż. Ewa Szymczyk	<i>[Podpis]</i>
7.	tech. Maria Zienkiewicz	<i>[Podpis]</i>
OPRACOWANIE GRAFICZNE		<i>[Podpis]</i>
mgr Andrzej Luźniński		<i>[Podpis]</i>
tech. arch. Ewa Pałasek		<i>[Podpis]</i>
tech. bud. Krystyna Popakul		<i>[Podpis]</i>

La zgodność z oryginałem
 Z up. W O J T A
 mgr Halina Gontarzewska
 Sekretarz Gminy

URZĄD GMINY LE LIS
 07-402 L E L I S
 ul. Szkolna 37
 woj. mazowieckie

PRZEWODNICZY RADY
[Podpis]
 Jan Mrozek

LEGENDA

-  tereny zabudowy istniejącej
-  tereny zabudowy mieszkaniowej zagrodowej i jednorodzinnej
-  tereny usług łączności
-  tereny lasów
-  tereny zalesień
-  park etnograficzny
-  tereny lasów ochronnych
-  tereny urządzeń gazownictwa
-  tereny gospodarki odpadami
-  tereny urządzeń zaopatrzenia w wodę
-  drogi zbiorcze
-  drogi lokalne
-  drogi dojazdowe
-  drogi wewnętrzne
-  tereny rolne
-  tereny obsługi gospodarki rolnej
-  granice gminy
-  granice wsi
-  linie rozgraniczające tereny o różnym przeznaczeniu
-  granice strefy ochrony pośredniej ujęcia wody
-  granice strefy wokół obiektu uciążliwego
-  przewody gazowe wraz ze strefą ochronną

