



ZARZĄD DRÓG POWIATOWYCH

W OSTROŁĘCE

07-410 Ostrołęka, ul. Lokalna 2
tel. 29 760-26-53, fax 29 760-26-21
www.zdp.ostroleka.pl, e-mail: zdp-ka@wp.pl
NIP: 758-18-38-894 REGON 550670938

DT.456.III.S.45.2018

Ostrołęka, dnia 14.09.2018 r.

DiM-PROJEKT
Przedsiębiorstwo Projektowo-Wykonawcze
Dróg i Mostów
mgr inż. Leszek Chmielewski
07-410 Ostrołęka
ul. Wybickiego 20

Zarząd Dróg Powiatowych w Ostrołęce w odpowiedzi na pismo z dnia 13.09.2018 r. dotyczące projektu stałej organizacji ruchu **drodze gminnej 250613W w msc. Łęg Starościński** w związku z przebudową drogi gminnej nr 250613W zgodnie z ustawą z dnia 30 czerwca 1997 r. – *Prawo o ruchu drogowym* (Dz. U. z 1997 r. nr 98 poz. 602 z późn. zmianami) i *Rozporządzeniem Ministra Infrastruktury z dnia 23.09.2003 r. w sprawie szczegółowych warunków zarządzania ruchem na drogach oraz wykonywania nadzoru nad tym ruchem* (Dz. U. z dnia 14.10.2003r.) opiniuje pozytywnie przedłożony projekt pod warunkiem wprowadzenia zmian:

- oznakować koniec nawierzchni bitumicznej zestawem znaków A-30 z podwieszoną tabliczką o treści „koniec nawierzchni bitumicznej”.

DYREKTOR

mgr inż. Grzegorz Artur Bakula

Sprawę prowadzi:

Piotr Panuś – tel. (029) 769 49 25

e-mail: oznakowanie@zdp.ostroleka.pl



ZARZĄD DRÓG POWIATOWYCH

W OSTROŁĘCE

07-410 Ostrołęka, ul. Lokalna 2
tel. 29 760-26-53, fax 29 760-26-21
www.zdp.ostroleka.pl, e-mail: zdpo-ka@wp.pl
NIP: 758-18-38-894 REGON 550670938

DT.456.III.S.45.2018


Ostrołęka, dnia 14.09.2018 r.

DiM-PROJEKT
Przedsiębiorstwo Projektowo-Wykonawcze
Dróg i Mostów
mgr inż. Leszek Chmielewski
07-410 Ostrołęka
ul. Wybickiego 20

Zarząd Dróg Powiatowych w Ostrołęce w odpowiedzi na pismo z dnia 13.09.2018 r. dotyczące projektu stałej organizacji ruchu **drodze gminnej 250613W w msc. Łęg Starościński** w związku z przebudową drogi gminnej nr 250613W zgodnie z ustawą z dnia 30 czerwca 1997 r. – *Prawo o ruchu drogowym* (Dz. U. z 1997 r. nr 98 poz. 602 z późn. zmianami) i *Rozporządzeniem Ministra Infrastruktury z dnia 23.09.2003 r. w sprawie szczegółowych warunków zarządzania ruchem na drogach oraz wykonywania nadzoru nad tym ruchem* (Dz. U. z dnia 14.10.2003r.) zatwierdza przedłożony projekt pod warunkiem wprowadzenia zmian:

- oznakować koniec nawierzchni bitumicznej zestawem znaków A-30 z podwieszoną tabliczką o treści „koniec nawierzchni bitumicznej”.

Termin wprowadzenia stałej organizacji ruchu obowiązuje do dnia 31.12.2019 r.

Z up. STAROSTY

mgr inż. Grzegorz Artur Bakula
Dyrektor Zarządu Dróg Powiatowych

Sprawę prowadzi:

Piotr Panuś – tel. (029) 769 49 25

e-mail: oznakowanie@zdp.ostroleka.pl

**„D i M PROJEKT”, PRZEDSIĘBIORSTWO PROJEKTOWO
WYKONAWCZE DRÓG i MOSTÓW mgr inż. Leszek Chmielewski**
07 – 410 Ostrołęka , ul. J. Wybickiego 20, tel. kom. 608-35-88-77

DOKUMENTACJA PROJEKTOWA

**NAZWA
OBIEKTU -
ROBÓT**

Droga gminna klasy „D”(Dojazdowa)

**ADRES
OBIEKTU –
LOKALIZACJA**

Pas drogowy drogi gminnej nr 250613W

INWESTOR

**Wójt Gminy Lelis
ul. Szkolna 37, 07-402 Lelis**

**RODZAJ
OPRACOWANIA**


**PROJEKT STAŁEJ
ORGANIZACJI RUCHU**

**TEMAT
OPRACOWANIA**

**Przebudowa drogi gminnej nr 250613W
w miejscowości Łęg Starościński**

BRANŻA

INŻ. RUCHU

ZESPÓŁ PROJEKTOWY	Funkcja	Imię i Nazwisko	Nr uprawnień	Podpis
	projektant	mgr inż. Leszek Chmielewski	66/94/Os	

OSTROŁĘKA - 2 lipca 2018 r.

Egz. Nr 5

ZAWARTOŚĆ OPRACOWANIA

CZĘŚĆ OPISOWA

I. PODSTAWA OPRACOWANIA

II. CEL I ZAKRES PROJEKTU

III. STAN ISTNIEJĄCY

1. Stan istniejący zagospodarowania terenu

2. Stan istniejący oznakowania

3. Stan po przebudowie

IV. PROJEKTOWANE OZNAKOWANIE PIONOWE

1. Projektowana stała organizacja ruchu

2. Warunki umieszczania oznakowania na drodze

3. Wykaz Oznakowania

V. TERMIN WPROWADZENIA ORGANIZACJI RUCHU

DECYZJE, OPINIE , UZGODNIENIA

Opinia Komendy Powiatowej policji w Ostrołęce

CZĘŚĆ GRAFICZNA

Rys. nr 1 „Plan Orientacyjny”skala 1:10000

Rys. nr 2 „Plan Sytuacyjny Oznakowania”skala 1:500



Część Opisowa

O P I S T E C H N I C Z N Y
DO PROJEKTU STAŁEJ ORGANIZACJI RUCHU
Oznakowania drogi gminnej nr 250613W w msc. Łęg Starościński

I. PODSTAWA OPRACOWANIA

Projekt stałej organizacji ruchu opracowano w ramach dok. proj. przebudowy drogi gminnej 250613W w oparciu o następujące materiały wyjściowe:

Projekt opracowano na podstawie:

- projektu zagospodarowania terenu pasa drogowego,
- inwentaryzacji istniejącego oznakowania drogi,
- załącznik nr 1-4 do rozporządzenia Ministra Infrastruktury z dnia 3 lipca 2003r. w sprawie szczegółowych warunków technicznych dla znaków i sygnałów drogowych oraz urządzeń bezpieczeństwa ruchu drogowego i warunków ich umieszczania na drogach (Dz. U. Nr. 220, poz. 2181 z dnia 23 grudnia 2003 r. z późn. zmianami).

II. CEL I ZAKRES PROJEKTU

Projekt niniejszy posłuży do uzyskania zatwierdzenia zmian w istniejącej organizacji ruchu w związku z przebudową drogi gminnej 250613W w miejscowości Łęg Starościński

III. STAN ISTNIEJĄCY

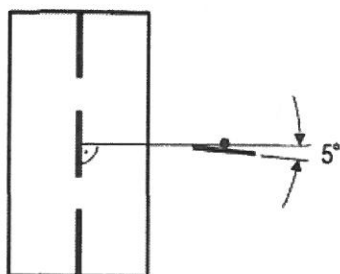
1. Stan istniejący zagospodarowania terenu

Droga gminna objęta niniejszym opracowaniem przebiega w przekroju drogowym (bez rowów), nawierzchnia jezdni bitumiczna szerokości 1,5÷4,5m. Dostęp do drogi w części poprzez nieutwardzone zjazdy gruntowe, pozostałe zjazdy o nawierzchni z kostki brukowej lub bitumiczne.

2. Stan istniejący oznakowania

Oznakowanie pionowe drogi występuje w rejonie skrzyżowania drogi gminnej z drogą powiatową 2539W ustalające wlot drogi gminnej jako podporządkowany w stosunku do drogi powiatowej ustawionym na wlocie znakiem A-7. Na drodze powiatowej brak jest jednak oznakowania (znaki D-1) wymaganego dla drogi prowadzącej ruch nadrzędny. W rejonie skrzyżowania zlokalizowane jest przejście dla pieszych.

Poza obszarem objętym przebudową występuje oznakowanie wjazdu i wyjazdu z terenu zabudowanego (tablice D-42 i D-43)



Rysunek 3: Odchylenie poziome tarczy znaku

3. Wykaz Oznakowania

lp	Nazwa	Ilość	Jedn.	Grupa wielkości	Typ Foli/ Rodzaj malowania	Uwagi
1	D-1	2	szt.	S	2	Znak pionowy
2	U-9a	2	szt.	-	1	Znak pionowy Przymocowany do słupa
3	U-9b	2	szt.	-	1	Znak pionowy Przymocowany do słupa
4	P-7d	13	mb	-	cienkowarstwowe	Znak poziomy

V. TERMIN WPROWADZENIA ORGANIZACJI RUCHU
Projektowana stała organizacja ruchu zostanie wprowadzona po zakończeniu przebudowy drogi, planowany termin wprowadzenia projektowanej stałej organizacji ruchu do końca 2018 roku.

Opracował:

.....



Decyzje, Opinie, Uzgodnienia

„D i M – PROJEKT”
Przedsiębiorstwo Projektowo –Wykonawcze
Dróg i Mostów
Leszek Chmielewski
07-410 Ostrołęka
ul. J. Wybickiego 20

IZASTEPKA KOMENDANTA
MILITARNO POLIČKOG OSTRUŽICE

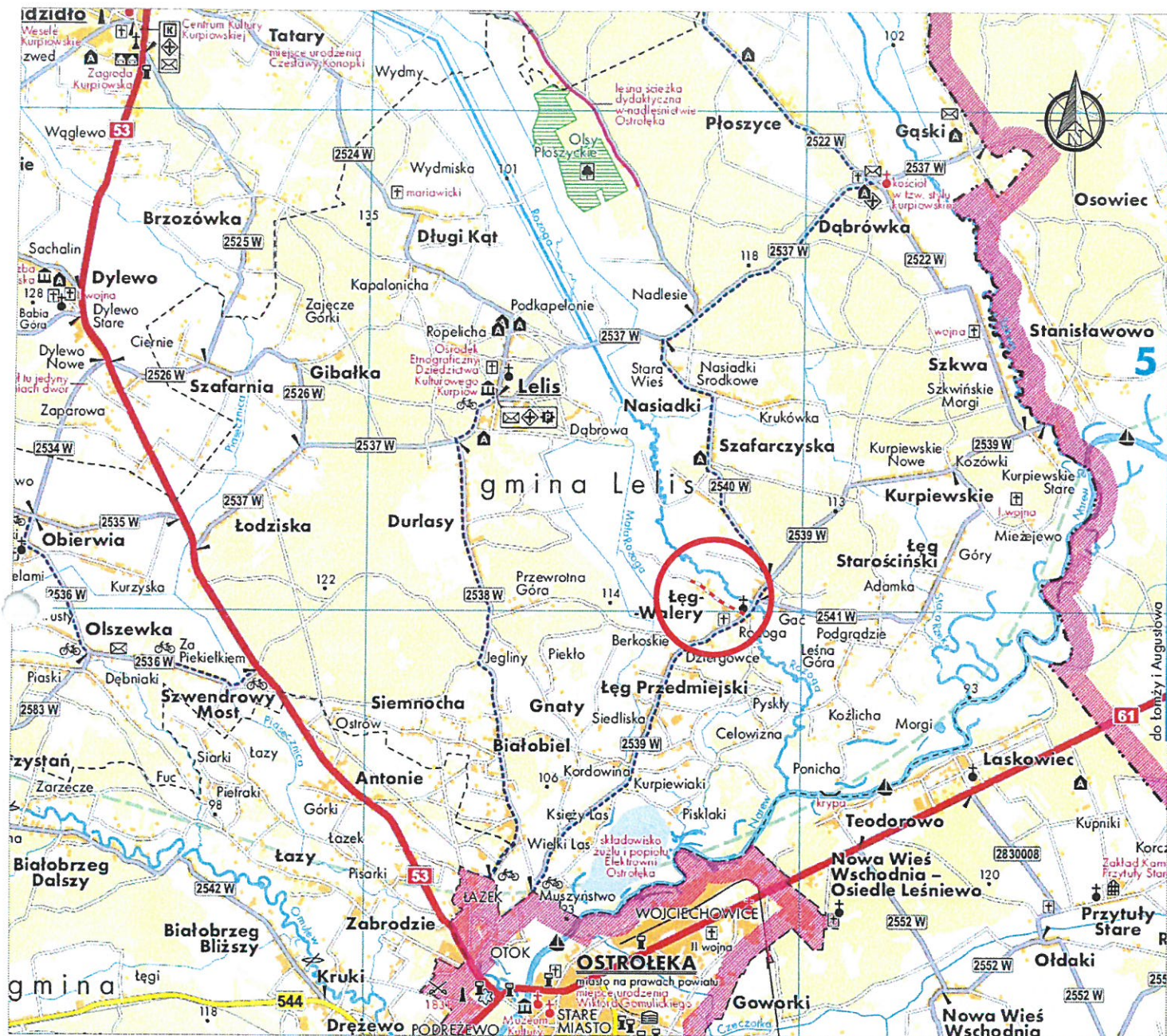
kom. Andrzej Dziadok

Wyk. 2 egz.
Egz. Nr 1 adresat
Egz. Nr 2 a/a
Opr: B.U.

[illegible]



Część Graficzna



Jednostka projektująca: "DiM Projekt" P.P.W. Dróg i Mostów Leszek Chmielewski 07 -410 Ostrołęka ul. J. Wybickiego 20 kom. 0608-358-877 NIP 758-146-34-54 Regon 550744766			
Inwestor: Wójt Gminy Lis ul. Szkolna 37, 07-402 Lis		Branża: Inż. Ruchu	
Nazwa obiektu: DROGA GMINNA 250613W		Stadium: P.S.O.R	
Lokalizacja: Droga gminna nr 250613W w msc. Łęg Starościński w km 0+000,00 – 1+068,20		Skala: 1:10000	
Temat: Przebudowa drogi gminnej nr 250613W w miejscowości Łęg Starościński		Data: lipiec 2017r.	
Nazwa rysunku: PLAN ORIENTACYJNY		rys. nr: 1	str: 1
ZESPÓŁ PROJEKTOWY			
Funkcja	Imię i nazwisko	Nr uprawnień	Podpis
b. drogowa projektant	mgr inż. Leszek Chmielewski	66/94/Os	