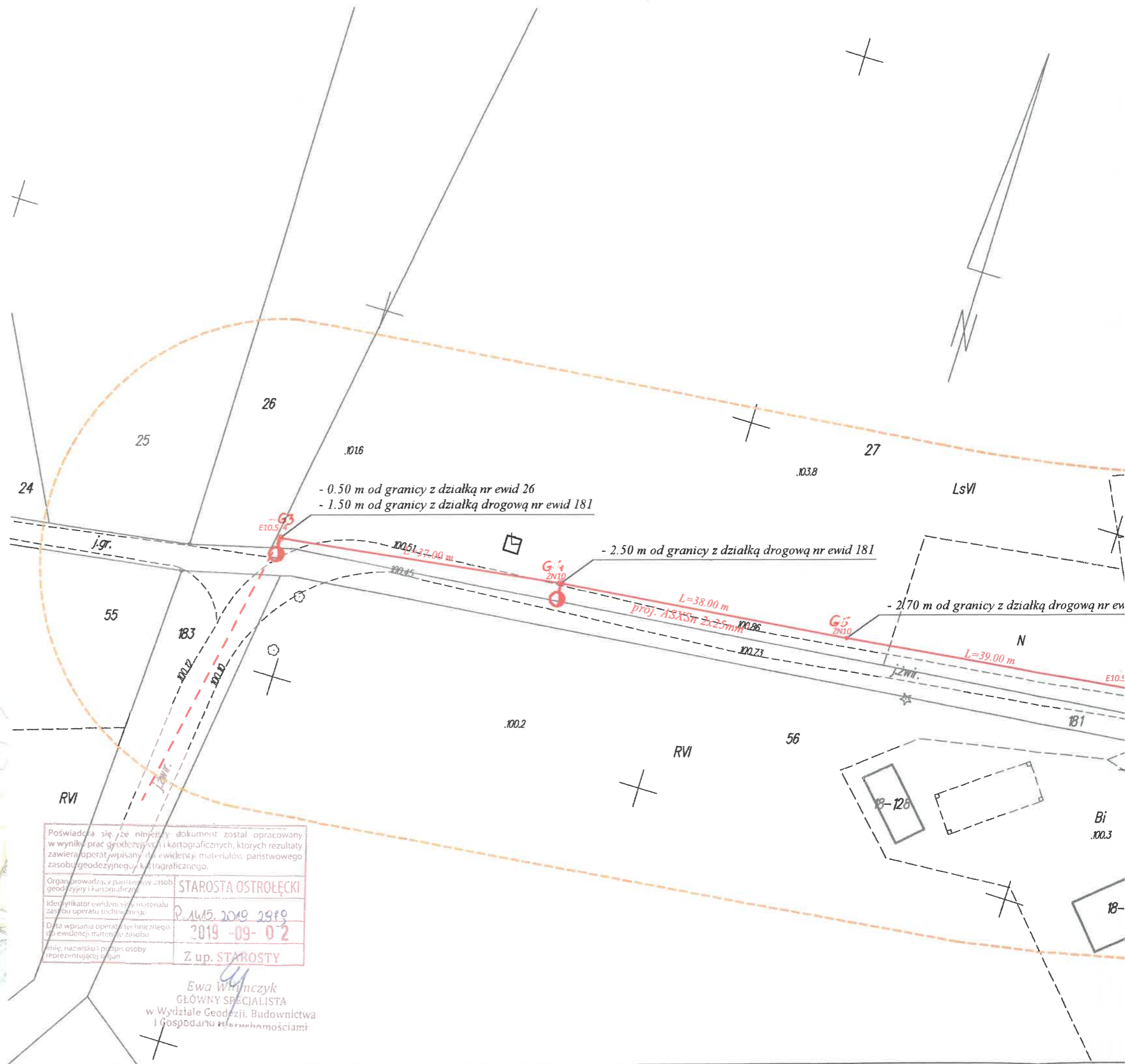
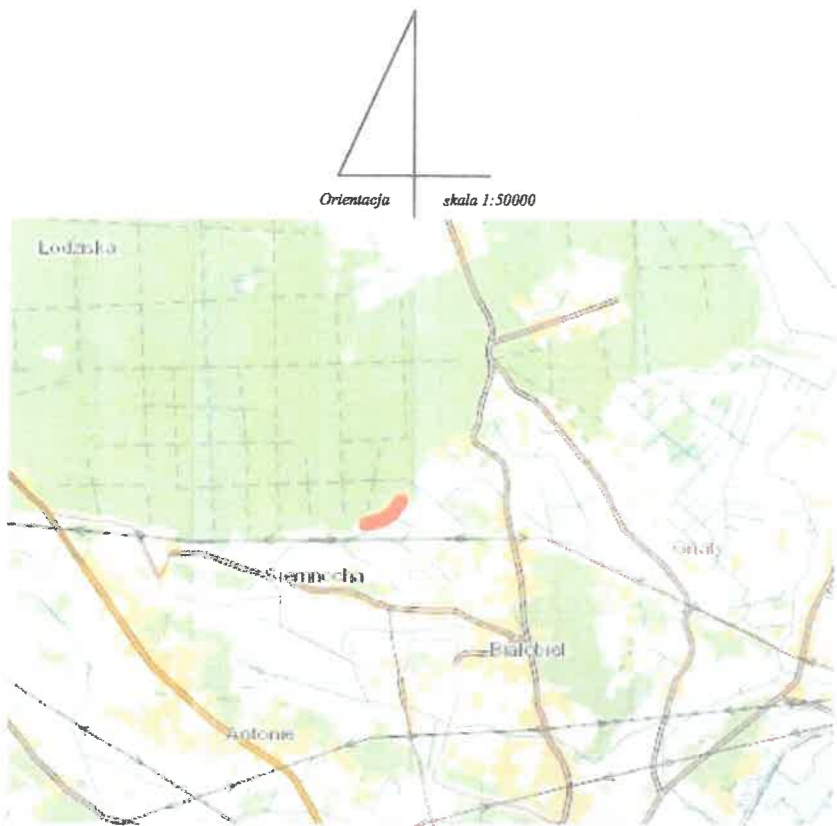


MAPA DO CELÓW PROJEKTOWYCH	
Oznaczenie kancelaryjne zgłoszenia pracy geodezyjnej	GBN.6642.1696.2019
Miejscowość	Siemnocha
Jednostka ewidencyjna	identyfikator 141506_2
	nazwa Lelis
Obręb ewidencyjny	identyfikator 0018
	nazwa Siemnocha
Działka ewidencyjna	181
Nomenklatura prawna	OS10/00064870/6
Skala mapy	1:500
Godła	7.193.25.03.4.3 7.193.25.03.4.4
	7.193.25.08.2.1
Nazwa układu współrzędnych	prostokątnych płaskich 2000/7
	wysokości Kronsztadt 60
Oznaczenie granic obszaru, który był przedmiotem aktualizacji	-----
Zgodność położenia punktów granicznych z §79 pkt. 5 standardów technicznych	Niezgodne; z działką nr 25 - zgodne
Służebności gruntowe mające wpływ na zagospodarowanie gruntów zlokalizowanych w granicach projektowanej inwestycji	brak
Kontur użytku gruntowego, który nie jest ujawniony w bazie danych ewidencji gruntów i budynków	brak
Nie wyklucza się istnienia w terenie również uzbrojenia, o którym brak było informacji branżowych i nie zostało odnalezione w czasie inwentaryzacji geodezyjnej	
<b>GEOROL</b> mgr inż. Paweł Tabaka Usługi Geodezyjno-Projektowe 06-320 Bądkowo, Cierpięta 6A tel. (24) 602 331 657 NIP 758234916, REGON 363221524 12.08.2019 r.	
mgr inż. Jan Bińkowski ul. K. Pukieńca 8 tel. (29) 7563235 12.08.2019 r.	
Nazwa /imię i nazwisko wykonawcy oraz data Imię i nazwisko, nr uprawnień oraz data i podpis geodety uprawnionego, który opracował mapę	



Poświadczam, że niniejszy dokument został opracowany w wyniku prac geodezyjnych i kartograficznych, których rezultaty zawiera operat wpisany do ewidencji materiałów państwowego zasobu geodezyjnego i kartograficznego.

Organ prowadzący państwowy zasob geodezyjny i kartograficzny: **STAROSTA OSTROŁĘCKI**

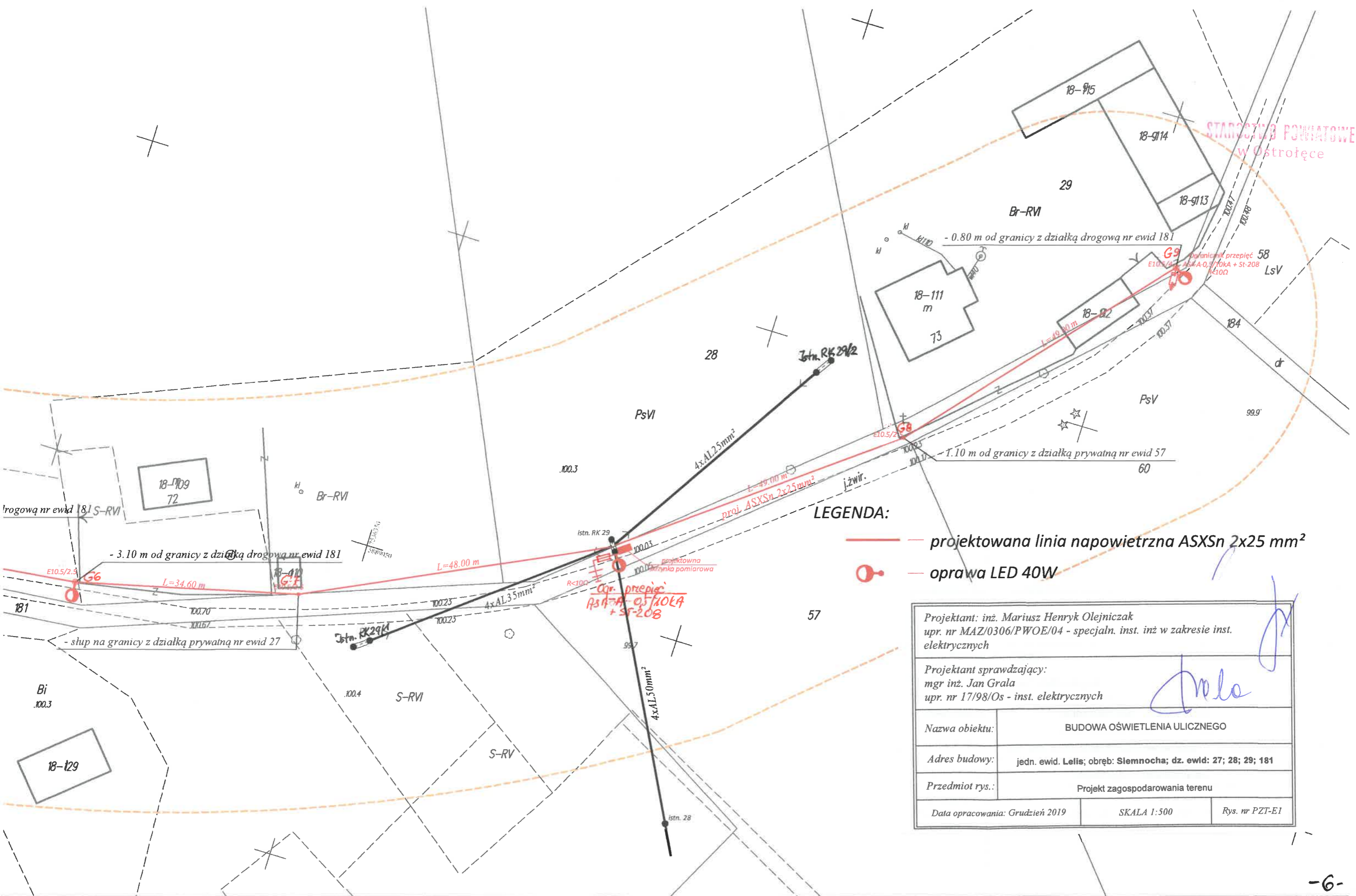
Identyfikator ewidencyjny materiału zasobu operatu technicznego: **P. 1415. 2019. 2919**

Data wpisania operatu technicznego do ewidencji materiałów zasobu: **2019-09-02**

Imię, nazwisko i podpis osoby reprezentującej organ: **Z up. STAROSTY**

Ewa Winiarczyk  
 GŁÓWNY SPECJALISTA  
 w Wydziale Geodezji, Budownictwa  
 i Gospodarki Nieruchomościami

STAROSTWO POWIATOWE  
w Ostrołęce



**LEGENDA:**

- projektowana linia napowietrzna ASXSn 2x25 mm<sup>2</sup>
- oprawa LED 40W

Projektant: inż. Mariusz Henryk Olejniczak upr. nr MAZ/0306/PW0E/04 - specjaln. inst. inż w zakresie inst. elektrycznych		
Projektant sprawdzający: mgr inż. Jan Grala upr. nr 17/98/Os - inst. elektrycznych		
Nazwa obiektu:	BUDOWA OŚWIETLENIA ULICZNEGO	
Adres budowy:	jedn. ewid. Lelis; obręb: Siemnocha; dz. ewid: 27; 28; 29; 181	
Przedmiot rys.:	Projekt zagospodarowania terenu	
Data opracowania: Grudzień 2019	SKALA 1:500	Rys. nr PZT-E1





