

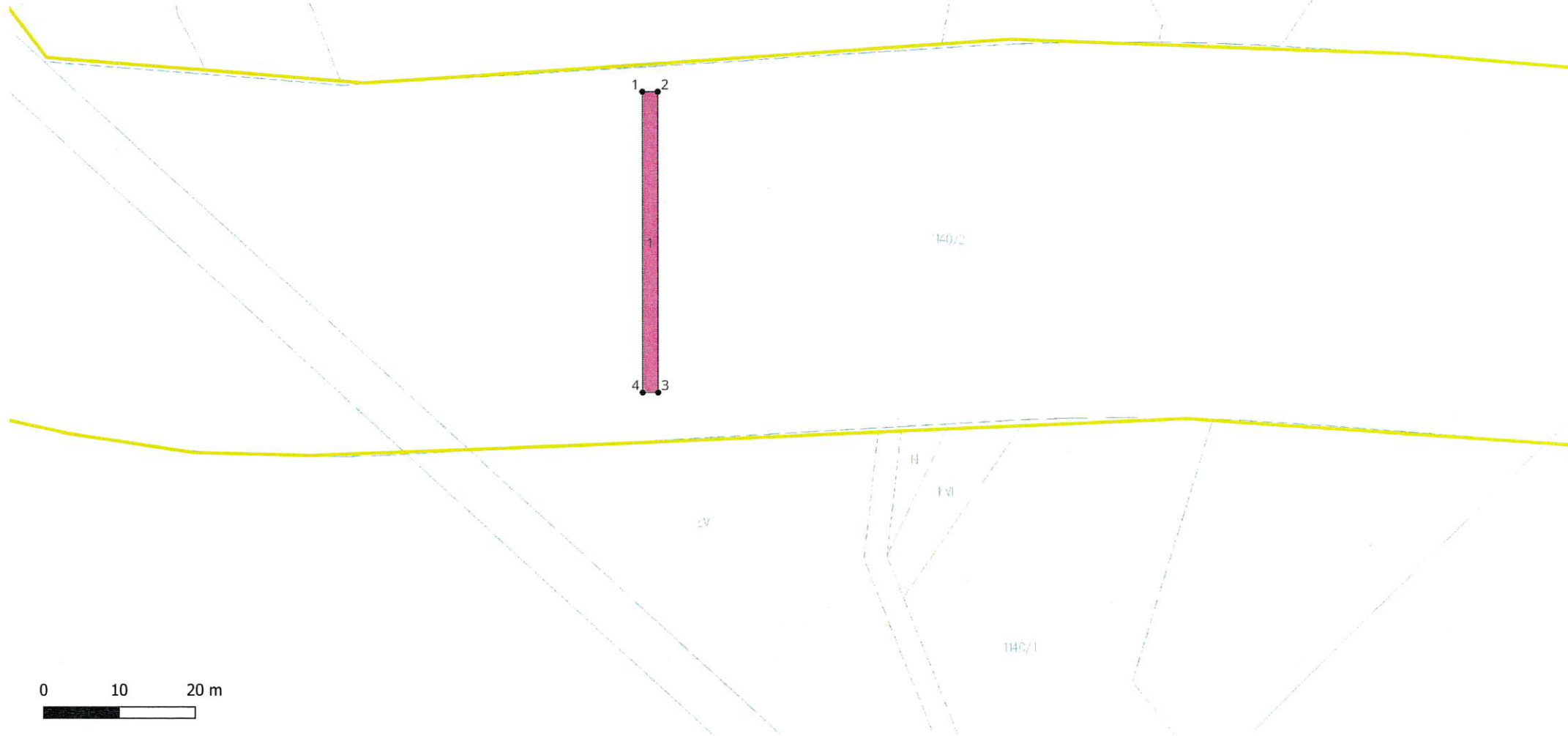


PUWG 1992	X	Y
1	586394,41	674202,09
2	586394,41	674204,09
3	586354,41	674204,09
4	586354,41	674202,09


Budowa przeprawy mostowej przez rzekę Narew wraz z drogą dojazdową łączącą drogę krajową DK61 w m. Teodorowo, Gmina Rzekuń, Powiat Ostrołęcki, z drogą powiatową nr 2539W w m. Łęg Przedmiejski, Gmina Lelis, Powiat Ostrołęcki, Województwo Mazowieckie

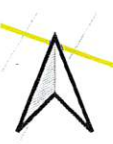
 Linie rozgraniczające inwestycji

 Sondaż





0 10 20 m

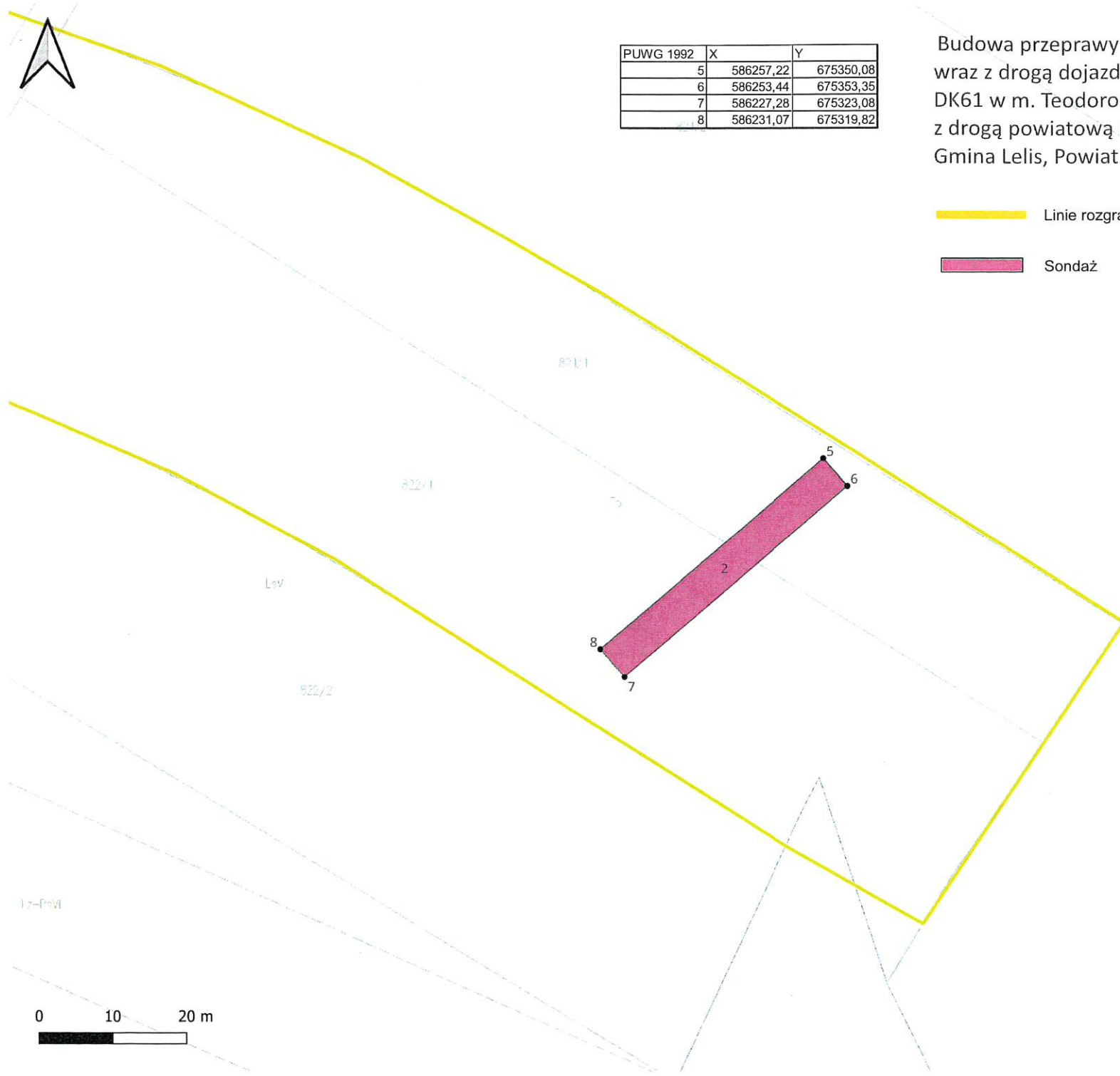




PUWG 1992	X	Y
5	586257,22	675350,08
6	586253,44	675353,35
7	586227,28	675323,08
8	586231,07	675319,82

Budowa przeprawy mostowej przez rzekę Narew wraz z drogą dojazdową łączącą drogę krajową DK61 w m. Teodorowo, Gmina Rzekuń, Powiat Ostrołęcki, z drogą powiatową nr 2539W w m. Łęg Przedmiejski, Gmina Lelis, Powiat Ostrołęcki, Województwo Mazowieckie

-  Linie rozgraniczające inwestycji
-  Sondaż



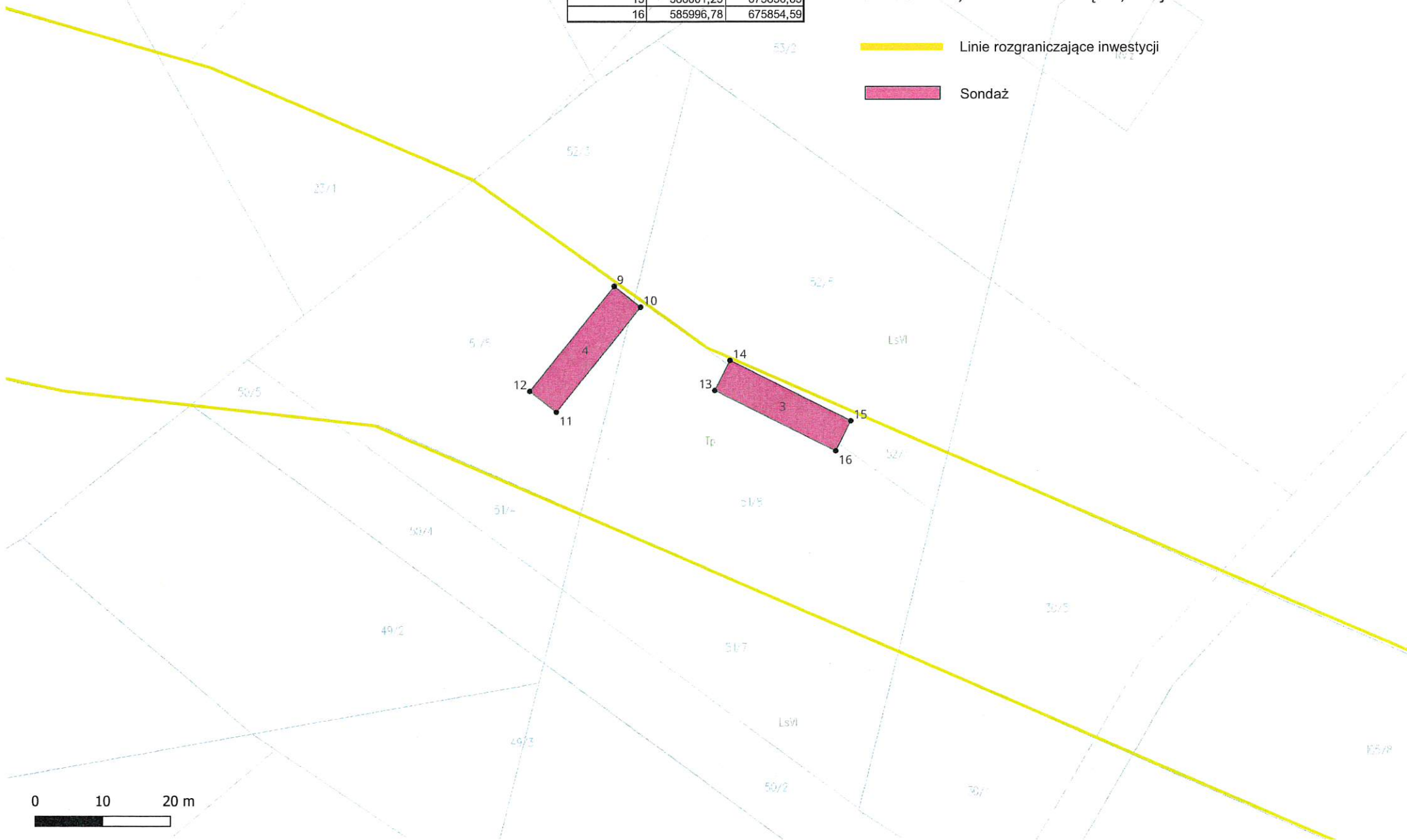


PUWG 1992	X	Y
9	586021,32	675821,72
10	586018,22	675825,64
11	586002,54	675813,22
12	586005,65	675809,30
13	586005,75	675836,71
14	586010,22	675838,96
15	586001,25	675856,83
16	585996,78	675854,59

Budowa przeprawy mostowej przez rzekę Narew wraz z drogą dojazdową łączącą drogę krajową DK61 w m. Teodorowo, Gmina Rzekuń, Powiat Ostrołęcki, z drogą powiatową nr 2539W w m. Łęg Przedmiejski, Gmina Lelis, Powiat Ostrołęcki, Województwo Mazowieckie

 Linie rozgraniczające inwestycji

 Sondaż




0 10 20 m

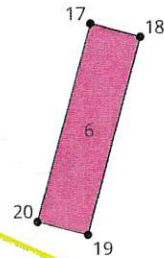


PUWG 1992	X	Y
17	585900,78	676070,49
18	585899,51	676075,33
19	585880,17	676070,24
20	585881,44	676065,41

Budowa przeprawy mostowej przez rzekę Narew wraz z drogą dojazdową łączącą drogę krajową DK61 w m. Teodorowo, Gmina Rzekuń, Powiat Ostrołęcki, z drogą powiatową nr 2539W w m. Łęg Przedmiejski, Gmina Lelis, Powiat Ostrołęcki, Województwo Mazowieckie

 Linie rozgraniczające inwestycji

 Sondaż



0 10 20 m



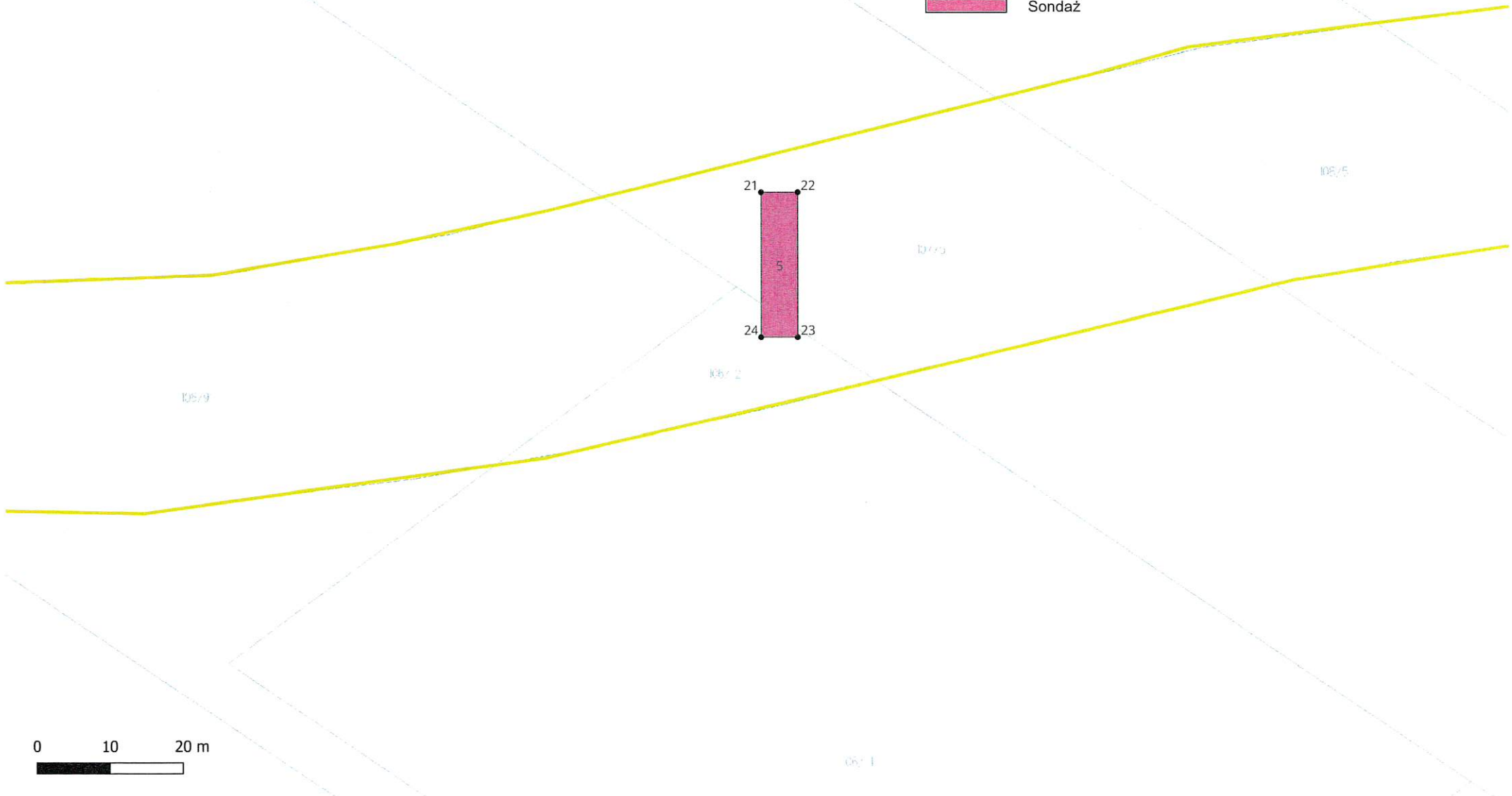


PUWG 1992	X	Y
21	585869,39	676376,35
22	585869,39	676381,35
23	585849,39	676381,35
24	585849,39	676376,35

Budowa przeprawy mostowej przez rzekę Narew wraz z drogą dojazdową łączącą drogę krajową DK61 w m. Teodorowo, Gmina Rzekuń, Powiat Ostrołęcki, z drogą powiatową nr 2539W w m. Łęg Przedmiejski, Gmina Lelis, Powiat Ostrołęcki, Województwo Mazowieckie

 Linie rozgraniczające inwestycji

 Sondaż



0 10 20 m



Budowa przeprawy mostowej przez rzekę Narew wraz z drogą dojazdową łączącą drogą krajową DK61 w m. Teodorowo, Gmina Rzekuń, Powiat Ostrołęcki, z drogą powiatową nr 2539W w m. Łęg Przedmiejski, Gmina Lelis, Powiat Ostrołęcki, Województwo Mazowieckie

Linie rozgraniczające inwestycji

Sondaż

PUWG 1992	X	Y
25	585853,94	676657,88
26	585858,69	676659,48
27	585845,94	676697,39
28	585841,20	676695,80
29	585831,37	676643,39
30	585836,32	676642,67
31	585839,22	676662,45
32	585834,27	676663,18
33	585837,44	676724,62
34	585835,17	676729,07
35	585826,26	676724,55
36	585828,52	676720,09
37	585803,90	676746,04
38	585811,76	676764,43
39	585807,16	676766,39
40	585799,30	676748,00
41	585785,94	676723,37
42	585783,61	676727,79
43	585765,93	676718,44
44	585768,26	676714,02

