

STAROSTWO POWIATOWE W OLSZTYNIE
 Powiatowy Ośrodek Dokumentacji
 i Pomiarów Geodezyjnych i Kartograficznych

mgr Jadwiga Białaczka
 Kierownik Powiatowego Ośrodka
 Dokumentacji Geodezyjnej i Kartograficznej

30.10.2009 r. up. STAROSTY
 1592-44/09





Wzrost: 172/05

Podana mapa może służyć wyłącznie wyłączenia pozostawienia na budowę
 Projektowane obiekty budowlane wyłączenia pozostawienia na budowę
 w dniu: 2009-10-30
 1592-44/09
 i pomiaru uśredniającego
 i pomiaru uśredniającego
 i pomiaru uśredniającego

NR RYS.	I
SKALA	1:1000
INWESTOR:	URZĄD GMINY LEJIS
PRZEDMIOT RYSUNKU:	PLAN TRASY LINII OŚWIETLENIOWEJ n.0,4KV
DATA	2010r
OPRACOWAŁ:	mgr inż. Andrzej Kordyżon
NR upr. UAN VI-7210/493/84	



LEGENDA: - 46-

-  Linia oświetleniowa AsXsn 2x25mm²
-  słupek oświetleniowy
-  ogranicznik przepięć ASA 500-SBO
-  oprawa WSL-800 (z układem redukcji mocy 100/70W)

Skala 1: 1000
 Obręb Samodzielny Most
 Lejisz
 Gmina OSTROLECKI
 Powiat MAZOWIECKI
 wój.